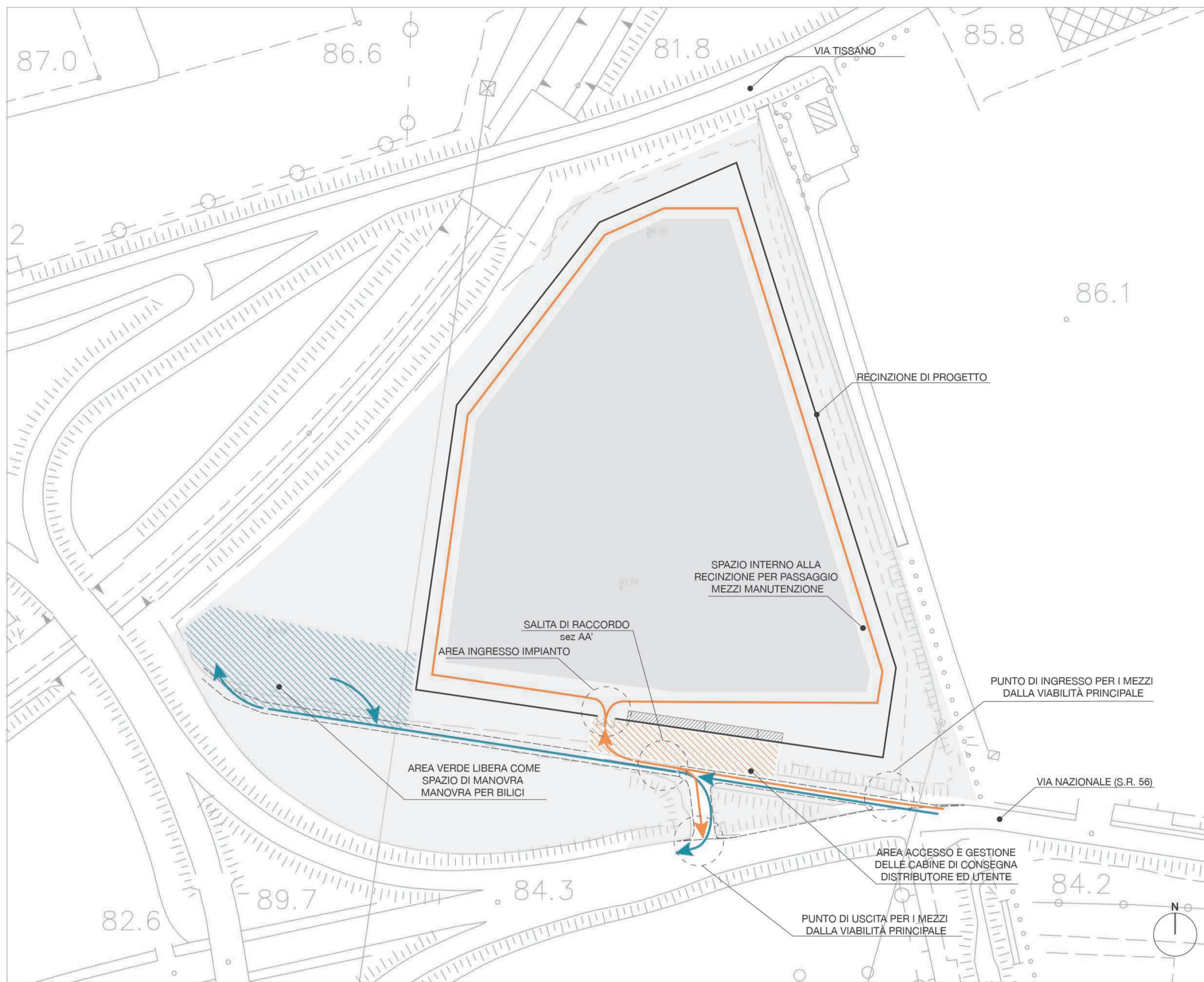
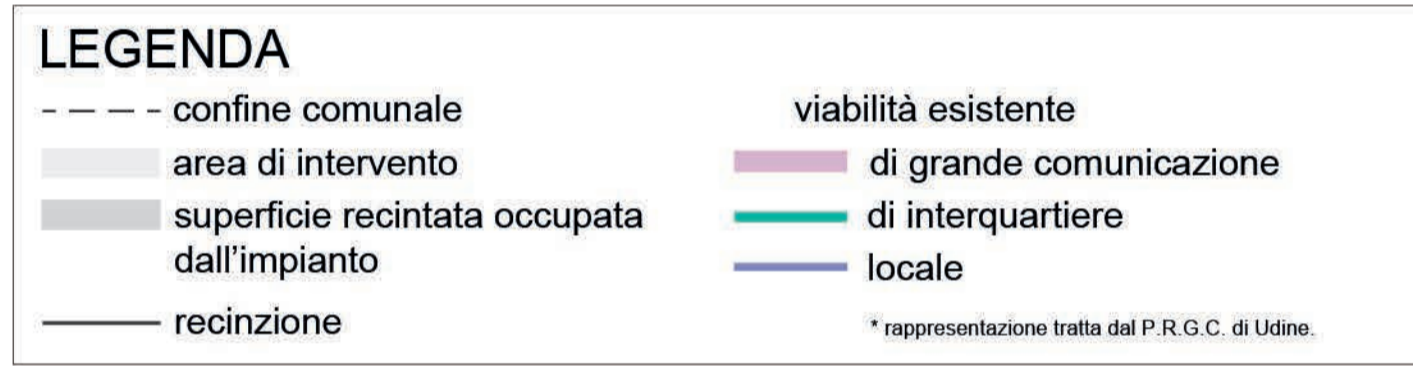
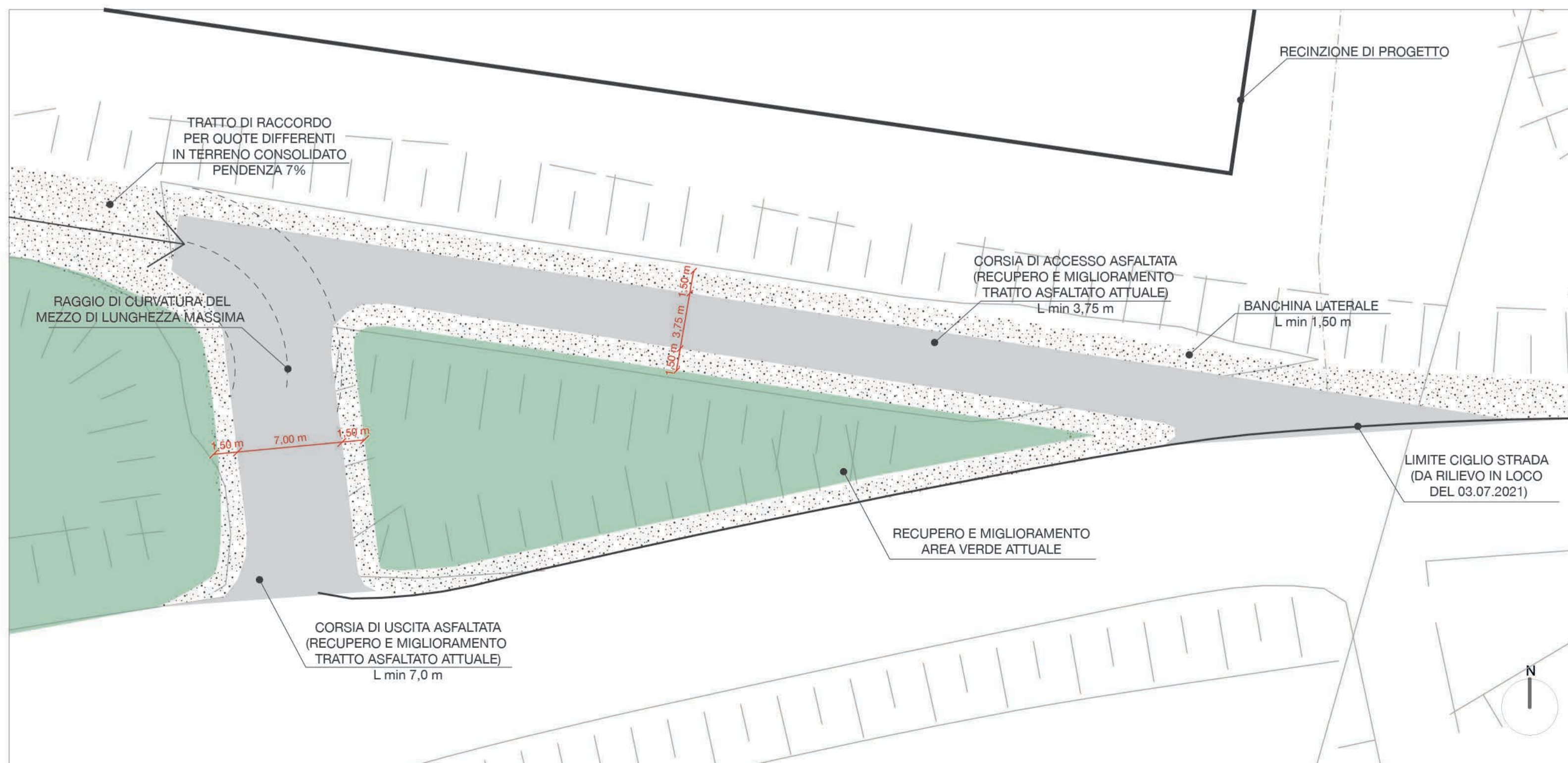


VIABILITÀ DEL CONTESTO* 1:5000



ACCESSI ALL'AREA DI PROGETTO E VIABILITÀ INTERNA 1:1000



DETTAGLIO ACCESSO PRINCIPALE DA VIA NAZIONALE (S.R. 56) 1:250



Aggiornamento stato di fatto a seguito di rilievo svolto il 03/07/2021 su Carta Tecnica Regionale Numerica (CTRN) a scala 1:5000 (aggiornata al 2003).

PARCO SOLARE MILLEACQUE
UBICATO IN COMUNE DI UDINE, VIA NAZIONALE (S.R. 56)

PROGETTO DEFINITIVO
INQUADRAMENTO DELL'AREA DI PROGETTO:
ACCESSI E VIABILITÀ INTERNA

IDENTIFICAZIONE ELABORATO						
Codice rintracciabilità	Livello progetto	Rev	N° foglio	Tot. fogli	SCALA	
	PD GEN 04	R0	01	01	varie	
	NOME FILE		DATA	Formato stampa		
	2020011_PDGEN04_AccessoViabilità_01ROC		02/09/2021	ISO_A1		
REVISIONI						
Prot. n°	Fase rev.	Data	Descrizione	Eseguito	Verificato	Approvato
2020011_0019	00	02/09/2021	Individuazione accessi e viabilità di progetto.	K.D.	A.P.	A.P.

Progettazione: Dott. Ing. Alessandro Papparotto Dott. ssa Karin Drosghig	Committente (richiedente): SAFIN S.P.A. Via dei Fagnà, 58 33017 Tarcento Italia
Campo per vidimazione ente precedente:	Gestore rete elettrica: e-distribuzione S.p.A.